

## COMUNE DI AURONZO DI CADORE



### RIFACIMENTO DELLA RECINZIONE DELLA SORGENTE PIAN DEGLI SPIRITI IN COMUNE DI AURONZO DI CADORE

#### PROGETTO PRELIMINARE-DEFINITIVO

TITOLO

## PIANO PARTICELLARE DI ESPROPRIO

	DATA REVISIONE <b>APRILE 2014</b>	Recepimento parere ULSS n. 1 14/03/2014	ELABORATO N°  <b>C</b>	IL PROGETTISTA: Dott. Ing. ALESSANDRA LEONARDI  
	1			
	2			
UFFICIO PROGETTI E LAVORI	3		SCALA	REDATTO DA: Geom. CHRISTIAN CARBONE
	SOSTITUISCE IL:	DATA SETTEMBRE 2013		
CODICE PROGETTO:  11/042	SOSTITUITO IL:			

**Comune: AURONZO DI CADORE**

[illegible]

**VERIFICHE CATASTALI AGGIORNATE AL 09 SETTEMBRE 2013**

## ELENCO DITTE

## ESPROPRIO

COMUNE DI AURONZO DI CADORE

Ditta intestataria:

COMUNE DI AURONZO - Proprieta` per 1000/1000

Ditta proprietaria\*:

## CATASTO TERRENI

## CATASTO FABBRICATI

## CONFINI (rif. Catasto terreni)

foglio	mappale	sub	qualita`/ classe	superficie catastale are	area da espropriar e m <sup>2</sup> (a)	area da occupare m <sup>2</sup>	foglio	mappale	sub	categoria classe	rendita €	area da espropriar e m <sup>2</sup> (a)	area da occupare m <sup>2</sup>	nord	est	sud	ovest
17	22		BOSCO ALTO 4	139.11.90	140,00									16-17 e altri del Fig. 15	1-2-4 Fig. 18, 1-2-4 Fig. 42, 9-7-5 e altri Fig. 36	32-33-42 a altri Fig. 36 e Comune di Cortina d'Ampezzo	SS48-vecchia strada per Misurina
superfici complessive (a) m <sup>2</sup>					140,00		superfici complessive (a) m <sup>2</sup>										

## INDENNIZZI - RIFERIMENTO V.A.E.\*

## INDENNIZZI PER ESPROPRIAZIONI

## INDENNIZZI PER OCCUPAZIONI TEMPORANEE

## INDENNIZZI AGGIUNTIVI

foglio	mappale	area da espropriar e m <sup>2</sup>	Aree non edificabili (art. 40 c. 1 DPR 327/01)		Aree edificabili (art. 37 DPR 327/01 e ss.mm.ii.)			INDENNIZZI PER OCCUPAZIONI TEMPORANEE				INDENNIZZI AGGIUNTIVI	
			indennita` unitaria €/m <sup>2</sup> **	corrispettivo esproprio €	indennita` unitaria €/m <sup>2</sup>	Indennita` (a) x (e) €	maggiorazione 10% per cessione volontaria	corrispettivo esproprio o cessione volontaria €	area da occupare m <sup>2</sup>	periodo occupazion e mesi	indennita` unitaria (€/m <sup>2</sup> / mese)		
17	22	140,00	0,00**	0,00**	(a) x (b)	(e)	(f)	(g)	(f) + (g)			0,00	

## DESCRIZIONE BENI

fig 17												
mp 22	Trattasi di terreno divenuto di fatto bosco alto fusto.											
fig												
mp												

Annotazioni: \* Valore agricolo effettiva

\*\* Cessione gratuita ai sensi dell'art. 6 c. 12, del disciplinare sottoscritto tra AATO Alto Veneto e BIM GSP.



Ufficio Provinciale di Belluno - Territorio  
Servizi Catastali

Data: 09/09/2013 - Ora: 08.56.28

Segue

## Visura storica per immobile

Visura n.: T9705 Pag: 1

Situazione degli atti informatizzati dall'impianto meccanografico al 09/09/2013

Dati della richiesta	Comune di AURONZO DI CADORE ( Codice: A501) Provincia di BELLUNO
Catasto Terreni	Foglio: 17 Particella: 22

### INTESTATO

1	COMUNE DI AURONZO	(1) Proprieta per 1000/1000
---	-------------------	-----------------------------

### Situazione dell'Immobile dal 25/09/2007

N.	DATI IDENTIFICATIVI				DATI CLASSAMENTO				DATI DERIVANTI DA	
	Foglio	Particella	Sub	Porz	Qualità Classe	Superficie(m²) ha are ca	Deduz	Reddito Dominicale Euro 1.293,23	Agrario Euro 71,85	
1	17	22		-	BOSCO ALTO 4	139 11 30				FRAZIONAMENTO del 25/09/2007 n. 5011 .1/1992 in atti dal 25/09/2007 (protocollo n. BL0005011)
Notifica		Partita								

Nella variazione sono stati soppressi i seguenti immobili:

- foglio 17 particella 1

Sono stati inoltre variati i seguenti immobili:

- foglio 17 particella 23

L'intestazione alla data della richiesta deriva dai seguenti atti:

### Situazione degli intestati dal 25/09/2007

N.	DATI ANAGRAFICI	CODICE FISCALE	DIRITTI E ONERI REALI
1	COMUNE DI AURONZO		(1) Proprieta per 1000/1000
DATI DERIVANTI DA		FRAZIONAMENTO del 25/09/2007 n. 5011 .1/1992 in atti dal 25/09/2007 (protocollo n. BL0005011)	Registrazione:

## Visura storica per immobile

Situazione degli atti informatizzati dall'impianto meccanografico al 09/09/2013

Situazione dell'immobile che ha originato il precedente dal 23/01/1987

N.	DATI IDENTIFICATIVI			DATI CLASSAMENTO				DATI DERIVANTI DA
				Qualità Classe	Superficie(m²) ha are ca	Deduz	Reddito	
1	17	1	-	BOSCO ALTO 4	139 11 90		Dominicale Euro 1.293,28 L. 2.504.142	Agrario Euro 71,85 L. 139.119
Notifica				Partita	402			TIPO MAPPALE del 23/01/1987 n. 4. I/1987 in atti dal 20/06/1991 TV. 4/91

Sono stati inoltrati i seguenti immobili:

- foglio 16 particella 1 - foglio 16 particella 2 - foglio 16 particella 107 - foglio 16 particella 108 - foglio 16 particella 109 - foglio 17 particella 17 - foglio 17 particella 19

### Situazione dell'Immobile dall'impianto meccanografico

N.	DATI IDENTIFICATIVI			DATI CLASSAMENTO				DATI DERIVANTI DA
				Qualità Classe	Superficie(m²) ha are ca	Deduz	Reddito	
1	17	1	-	BOSCO ALTO 4	139 13 80		Dominicale L. 2.504.484	Agrario L. 139.138
Notifica				Partita	402			Impianto meccanografico del 01/04/1976

L'intestazione alla data della richiesta deriva dai seguenti atti:

### Situazione degli intestati dall'impianto meccanografico

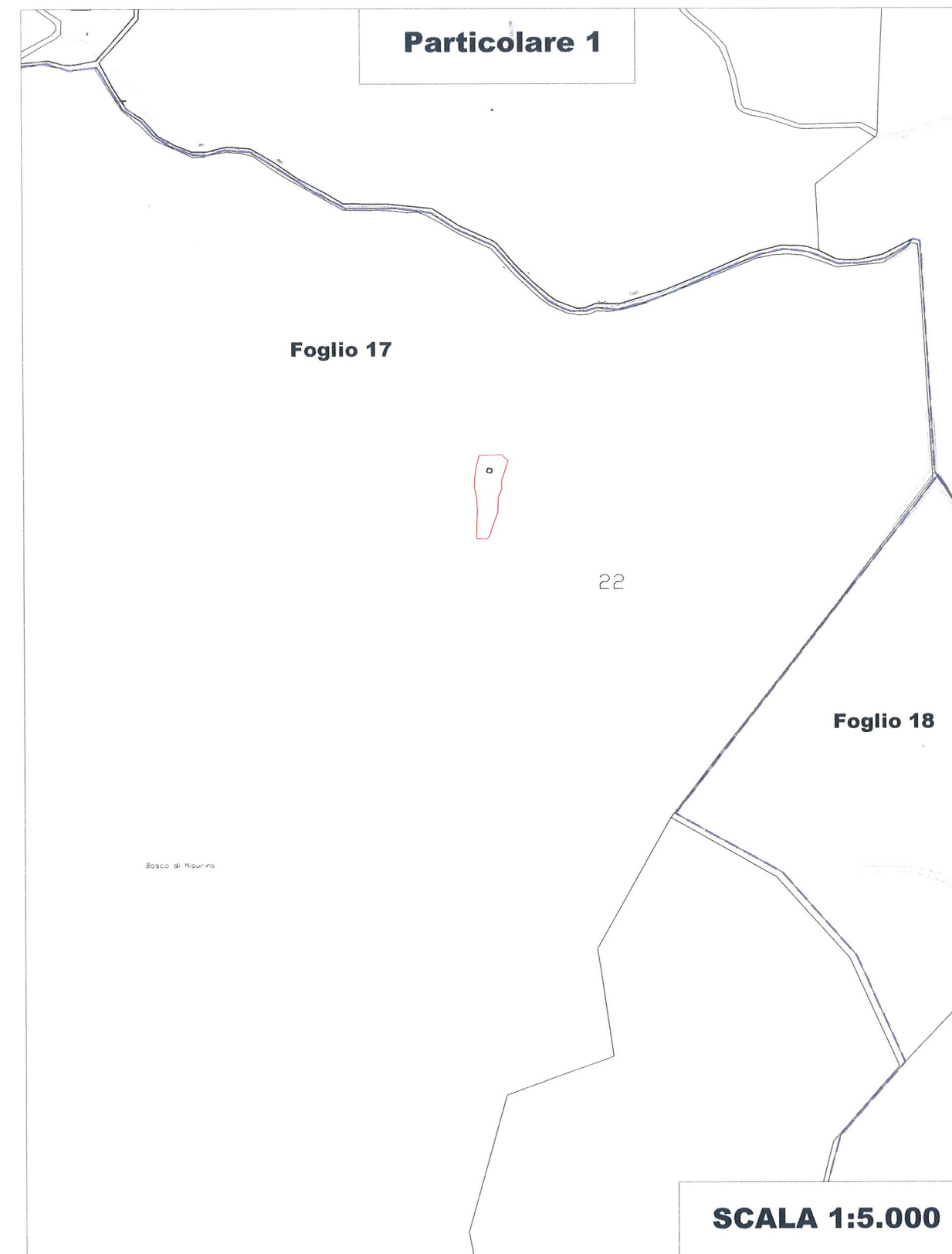
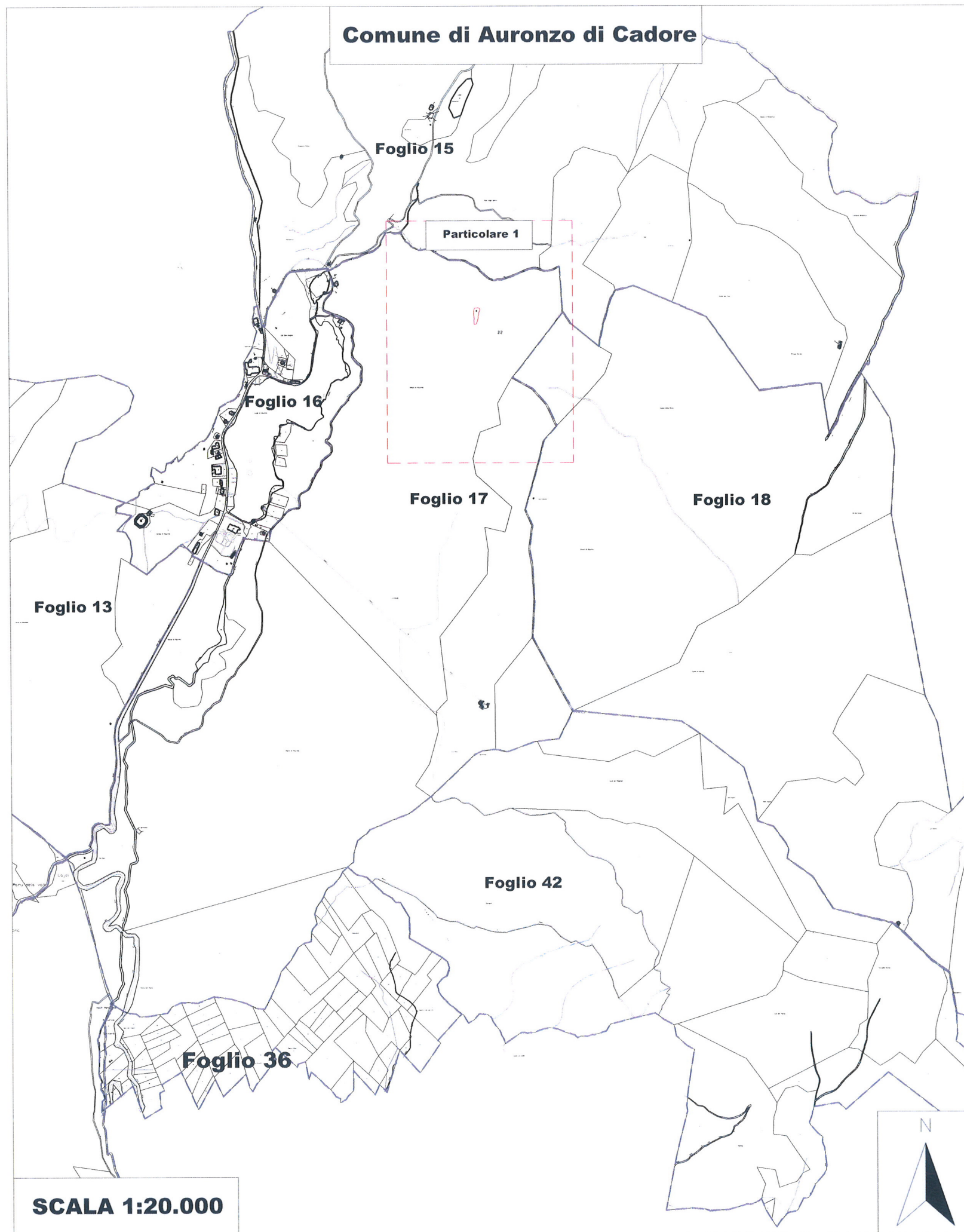
DATI ANAGRAFICI		CODICE FISCALE	DIRITTI E ONERI REALI
N.			
1	COMUNE DI AURONZO		(1) Proprietà per 1000/1000 fino al 25/09/2007
DATI DERIVANTI DA		Impianto meccanografico del 01/04/1976	

Unità immobiliari n. 1




Tributi erariali: Euro 0,90

Visura telematica





## LEGENDA

-  Area di tutela assoluta soggetta a perimetrazione con palizzata lignea
-  Opera di presa esistente
-  Limite del foglio catastale